

84

S. 6251

1

I 5758/10



পশ্চিমবঙ্গ পশ্চিম বঙ্গাল WEST BENGAL

791219

19/5/10
 20/20
 P. N. 11974/10

Certified that the document is admitted to registration. The Signature sheet and the endorsement sheets attached with this document are the part of this document.

Addl. District Sub-Registrar
 Sonarpur, South 24 Parganas

19 MAY 2010

স্বাক্ষরিত হয়েছে

23/6

-ঃ নিঃস্বত্ব সাক্ষর বিক্রয় কোবাণা দলিলঃ-

থানা- সোনারপুর, মৌজা- বারহাঁস ফরতাবাদ,

জমি- ২ কাঠা ১৫ ছটাক ৬ বর্গফুট,

মূল্য- ৭,৯৫,৩৭৫ টাকা।

১২৭০

১৭/০৫/২০

৩০৭৮

খরিদদার
বা

শ্রী এম. এ. হুসেইন

২৬, হোসেনাবাদ রোড, কলিকতা-৬৮

শঙ্কর কুমার সরকার

স্ট্যাম্প ভেস্তার

সানারপুর এ্যা.ডি.এস. আর অফিস

সেক্টর ১৪ পরগণা



Addl. Dist. Sub-Registrar
Sonarpore, South 24 Pgs

19 MAY 2020

Same with Chakraborty.
Sp-date Dulal Chakraborty
Alipur D.R. Office
KOL-27
Deed writer.

কোবাণা গ্রহীতাগণ :- ১) শ্রী রাজেন্দ্র কুমার আগরওয়াল, পিতা- স্বর্গীয়
ডগীরখমল আগরওয়াল, ২) শ্রী পরডিন আগরওয়াল,
৩) শ্রী বিকাশ আগরওয়াল, ৪) শ্রী রাজকুমার
আগরওয়াল, ২-৪নং এর পিতা- শ্রী রাজেন্দ্র কুমার
আগরওয়াল, পক্ষে জাতি- হিন্দু (ডারভীয়া), পেশা-
ব্যবসা, মাং- ২৬, মহামায়া মন্দির রোড, থানা-
সোনারপুর, কলকাতা- ৭০০ ০৮৪।

কোবাণা দাতা :- শ্রী অসিত কুমার রায়, পিতা- শ্রী রাধিকা রঞ্জন রায়,
জাতি- হিন্দু (ডারভীয়া), পেশা- ব্যবসা, মাং- ১২/১,
মহেন্দ্র রায় লেন, থানা- বেনিয়াপুকুর, হাণ্ড থানা-
তপসিয়া, কলকাতা- ৭০০ ০৪৬।

কম্য শুভ নিঃস্বস্ত্র পক্ষ বিশেষ কোবাণা অত্র সিদ্ধ কার্যক্রমে :-

জেণা দক্ষিণ ২৪ পরগনা, থানা ও এ্যাং ডিঃ সাবরেজিস্ট্রী অফিস- সোনারপুর,
পরগনে- মেদনমল্ল, বর্তমানে রাজপুর-সোনারপুর পৌরসভায় ২৮ (২৬) নং ওয়ার্ডের
অন্তর্গত, জেঃ এ্যাং নং- ৪৭, মৌজা- বারহাঁস ফরতাবাদ গ্রামে রাখত দখলী স্বত্ত্ব
বিশিষ্ট স্বত্ত্বের আর.এম. ৪৯১ ও ৪৯২ নং খতিয়ান ডুচ্চ আর.এম. ৩১৮২ নং দাগে
ডাঙ্গা ১৬ শতক জমির মধ্যে আমার দুইটি পৃথক পৃথক দলিল মূলে খরিদা অত্র সহ
নকসায় পাণ্ডা রং দ্বারা সীমারেখা চিহ্নিত ও পরিবেষ্টিত কমেবশী ২ কাঠা ১৫ ছটাক
৬ বর্গফুট পরিমিত জমি মায় খাবতীয় ব্যবহারিক স্বত্ত্বাদি সহ অত্র কোবাণা মূলে বিক্রীত
সম্পাদিত হইতেছে।



Add. Dist. Sub-Registrar
Sonarpur, South 24 Pgs

19 MAY 2011

১২৫
১৯৫৬
১৯৫৬

নিম্ন ভগ্নশীল বর্ণিত জমি জমা সহ আরও অন্যান্য জমি জমা বিউসন্যায়
সেটোপমেন্টে জরিপে পাঁচু গোপাল নস্কর ও নিতাই নস্কর মহাশয়দ্বয়ের নাম বরাবর
ভূগাংশে রেকর্ড ডুজ থাকে। তাঁহারা উক্ত সম্পত্তিতে খাজনাদি আদায়ে একযোগে
ডোগ দখল করিতে থাকাবস্থায় উক্ত পাঁচু গোপাল নস্কর মহাশয় পরলোক গমন করিলে
মৃত্যুকালে কার্তিক চন্দ্র নস্কর, রাম চন্দ্র নস্কর ও লক্ষ্মণ চন্দ্র নস্কর দিগকে তিন পুত্র
বিধায় এবং শ্রীমতী মীরা মণ্ডল, শ্রীমতী বিজলী বিশ্বাস ও কুমারী সবিতা নস্কর দিগকে
তিন কন্যা বিধায় এবং শ্রীমতী ভরুণতা নস্কর মহাশয়কে স্ত্রী বিধায় মোট সাত জনকে
হিন্দু উত্তরাধিকার আইন অনুসারে উত্তরাধিকার বিদ্যমান রাখিয়া যান এবং প্রত্যেক
উক্ত পাঁচু গোপাল নস্কর মহাশয়ের ত্যক্ত সম্পত্তির অবিভক্ত ও অবিভাজ্য ১/৭ অংশ
প্রাপ্ত হইলেন। অতঃপর উক্ত শ্রীমতী মীরা মণ্ডল, শ্রীমতী বিজলী বিশ্বাস, কুমারী সবিতা
নস্কর এবং শ্রীমতী ভরুণতা নস্কর একযোগে তাহাদের প্রাপ্ত অংশগত সম্পত্তি বিগত
ইংরাজী ৩০/০৭/১৯৮৫ তারিখে সোনারপুর সাবরেজিস্ট্রী অফিসে রেজিস্ট্রীকৃত ১নং
বহির ৫২নং ডপ্লুমের ৪০৬ হইতে ৪১৪ নং পাতায় নকশাকৃত ৪১৭৪ নং বিস্তার
কোবাণা দলিল মূলে উক্ত কার্তিক চন্দ্র নস্কর, রাম চন্দ্র নস্কর ও লক্ষ্মণ চন্দ্র নস্কর
দিগকে বিস্তার করিয়া নিঃস্বত্ব ও দখলচ্যুত হইলেন। এমতপ্রকারে উক্ত কার্তিক চন্দ্র নস্কর,
রাম চন্দ্র নস্কর ও লক্ষ্মণ চন্দ্র নস্কর উক্ত পাঁচু গোপাল নস্কর মহাশয়ের ত্যক্ত মোট
সম্পত্তি ওয়ারিশান মূলে ও খরিদ মূলে প্রাপ্ত হইয়া উক্ত অপর শরিক নিতাই নস্কর
মহাশয়ের সহিত ডোগ দখল করিতে থাকাবস্থায় ডোগ দখলের সুবিধার্থে বিগত ইংরাজী
২২/৮/১৯৮৬ তারিখে সোনারপুর এ্যাং ডিঃ সাবরেজিস্ট্রী অফিসে রেজিস্ট্রীকৃত ১নং
বহির ৬৬নং ডপ্লুমের ৩৪৫ হইতে ৩৬৩ নং পাতায় নকশাকৃত ১৯৮৬ সালের ৫১৩৪ নং



Addl. Dist. Sub-Registrar
Sonarpore, South 24 Pgs

19 MAY 2019

rice board G.S.M.C

এককতা আণ্ডায় বিভাগ বন্টন নামা দণিণ দ্বারা বিভাগ বন্টন করিয়া যে খাহার চিহ্নিত অংশে ভোগ দখলীকার নিখুস্ত হইলেন । অতঃপর উক্ত নিতাই নক্ষর মহাশয় তাঁহার চিহ্নিত অংশে প্রাপ্ত সম্পত্তিতে একক ভাবে ভোগ দখল করিতে থাকাবস্থায় নিম্ন তপশীল বর্ণিত ৪৯১ নং খতিয়ান ডুস্ত ৩১৮২ নং দাগের ১ কাঠা ৮ ছটাক পরিমিত জমি বিগত ইংরাজী ১৬/০৫/১৯৯৫ তারিখে সোনারপুর এ্যাঃ ডিঃ সারবেরজিস্ট্রী অফিসে রেজিস্ট্রীকৃত ১নং বহির ৪৮নং ডপ্লুমের ১৬৭ হইতে ১৭২ নং পাতায় নকশীকৃত ৩১৫০ নং এককতা বিক্রয় কোবাণা দণিণ দ্বারা সোনারপুর থানার অন্তর্গত ফরভাবাদ (পূর্ব) নিবাসী মৃত প্রমচাঁদ সরদার মহাশয়ের পুত্র শ্রী শম্ভু সরদার মহাশয়কে বিক্রয় করিয়া নিঃশ্বত ও দখলচ্যুত হইলেন । অতঃপর শম্ভু সরদার মহাশয় তাঁহার খরিদা উক্ত ১ কাঠা ৮ ছটাক পরিমিত জমি জন্মতে খাসে ভোগ দখল করিতে থাকাবস্থায় অর্থের বিশেষ প্রয়োজনে বিক্রয় করিবার ধোষণা করিণে আমি অয়ে কোবাণা দাতা ভাহা বিগত ইংরাজী ২৫/০৬/১৯৯৯ তারিখে সোনারপুর এ্যাঃ ডিঃ সারবেরজিস্ট্রী অফিসে রেজিস্ট্রীকৃত ১নং বহির ৬৯নং ডপ্লুমের ২০১ হইতে ২০৬ নং পাতায় নকশীকৃত ৪২৪৪ নং এককতা কোবাণা দণিণ মূণে উক্ত ১ কাঠা ৮ ছটাক পরিমিত জমি জন্ম খরিদ করি।

উক্ত কার্টিক চন্দ্র নক্ষর মহাশয় উপরোক্ত পার্টিশান দণিণ মূণে নিম্ন তপশীল বর্ণিত ৪৯২ নং খতিয়ান ডুস্ত ৩১৮২ নং দাগের ১ কাঠা ৭ ছটাক ৬ বর্গফুট জমি জন্ম সহ অন্যান্য জমি জন্ম চিহ্নিত মতে একক ভাবে প্রাপ্ত হইয়া খাসে ভোগ দখল করিতে থাকাবস্থায় অর্থের বিশেষ প্রয়োজনে উক্ত ১ কাঠা ৭ ছটাক ৬ বর্গফুট পরিমিত জমি জন্ম বিক্রয় করিবার ধোষণা করিণে আমি অয়ে কোবাণা দাতা ভাহা অবগত হইয়া বিগত ইংরাজী ৩/১০/২০০১ তারিখে সম্পাদিত ও ১৯/০৮/২০০২ তারিখে সোনারপুর



Addl. Dist. Sub-Registrar
Sonarpore, South 24 Pds.

19 MAY 2010

এয়াঃ ডিঃ সাবেজিষ্ট্রী অফিসে রেজিষ্ট্রীকৃত ১নং বহির ১০৮নং ভূখণ্ডের ১৩৩ হইতে ১৩৯ নং পাতায় নকশীকৃত ২০০২ সালের ৬৪২৪ নং এককোতা কোবাণা দাণিণ মূণে উচ্চ ও নিম্ন ভপশীণ বর্নিত দাগের ১ কাঠা ৭ ছটাক ৬ বর্গফুট পরিমিত জমি জমা খরিদ করি ।

এমতপ্রকারে আমি অত্র দাতা উপরোক্ত দুইটি পৃথক পৃথক কোবাণা মূণে নিম্ন ভপশীণ বর্নিত দাগের মোট ২ কাঠা ১৫ ছটাক ৬ বর্গফুট পরিমিত জমি জমা খরিদ মূণে প্রাপ্ত হইয়া মালিক সরকারে ধার্যকৃত খাজনাদি আদায়ে অদ্যাবধি অন্যের বিনা স্বত্ব সংশ্রবে খামে ভোগ দখল করিয়া আসিতেছি ও করিতেছি । উহাতে আমার বিক্রয়যোগ্য উত্তম স্বত্ব বিদ্যমান আছে ও রহিয়াছে ।

এখনে আমার নগদ অর্থের বিশেষ প্রয়োজনে উচ্চ ও নিম্ন ভপশীণ বর্নিত জমি বিক্রয় করিবার ধোষণা করিণে অত্র কোবাণা গুহীভাগন আপনারা জনশ্রুতিতে জানিতে পারিয়া উচ্চ জমি ৭,৯৫,৩৭৫ টাকা মূণ্যে খরিদ করিতে চাওয়ায় এবং আমি উচ্চ মূণ্যে বিক্রয় করিতে সম্মত হইয়া অত্র তারিখে নিম্ন টাকার জায় মোতাবেক উচ্চ সমুদয় ৭,৯৫,৩৭৫ টাকা আপনাদের নিকট হইতে বুঝিয়া পাইয়া অত্র নিঃস্বত্ব সাক্ষ বিক্রয় কোবাণা দাণিণ আপনাদের নাম বরাবর লিখিয়া দিয়া এবং দখল দিয়া এতদ্বারা স্বীকার, অধিকার, প্রকাশ ও প্রচার করিতেছি যে ঃ-

আপনারা অত্র হইতে আমার যাবতীয় স্বত্ব স্বত্বান দখলে কায়ম দখলীকার হইয়া মালিক সরকারে ও স্থানীয় রাজপুর-সোনারপুর পৌরসভায় সাবেক বছর নাম খারিজ দিয়া আপনাদের নিজ নিজ নাম পঠন করতঃ পূত্র, পৌত্রাদি ওয়ারিশান



Add. Dist. Sub-Registrar
Sonarpore, South 24 Pgs

19 MAY 2011

গনপ্রদেহে দান, বিক্রয়, বন্ধকাদির দ্বারা সর্ব প্রকার হস্তান্তর করণ ক্ষমতায় ক্ষমতাবান হইয়া পরম সুখে ভোগ দখল করিতে থাকুন। তাহাতে আমি কিংবা আমার ওয়ারিশানগণ কসিনে কাণে কোন প্রকার ওজর আপত্তি দাবি দাওয়া করিতে পারিব না বা করিবে না করিণেও তাহা সর্ব আদাণতে অপ্রাশ্য ও নামঞ্জুর বলিয়া গণ্য হইবেক।

প্রকাশ থাকে যে, বিক্রীত জমি জমা অন্য কোন স্থানে দান, বিক্রয়, বন্ধকাদির দ্বারা দায় সংযোগ করি নাই। যদি কোন দিন ঐরূপ কোন দায় যোগ ডবিয্যতে প্রমাণ হয় তজ্জন্য আমি দায়ী থাকিব ও আইন মারফিক যে কোন দণ্ড ভোগ করিব এবং যাবতীয় ক্ষতিপূরণ দিতে বাধ্য থাকিব। উক্ত জমি জমা কাছাকেও ভাগে ভাড়াই শিজ দেই নাই বা ভেট জমি নহে বা কোন বর্গাদার নাই বা সরকার বাহাদুর কর্তৃক অথবা কোন প্রাইভেট বডি কর্তৃক এ্যাকোয়ার হয় নাই বা কোন মামলা মোকর্দমার বিষয়ভুক্ত নহে, সম্পূর্ণ নির্দায়, নির্দায়, পরিষ্কার অবস্থায় আমার খাস দখলে বিদ্যমান থাকাবস্থায় বিক্রয় করিয়া খাস দখল বুঝাইয়া দিলাম।

ডবিয্যতে ডুল সংশোধন বা পরিপূরক দণিণের আবশ্যক হইলে বিনা পনে আপনাদের তণবে ও খরচায় উক্ত ডুল সংশোধন দণিণ করিয়া দিতে আমি মায় ওয়ারিশান গনপ্রদেহে বাধ্য রহিলাম।

এতদর্থে প্রেচ্ছায় সুস্থ শরীরে স্থির ভাব বুদ্ধিতে থাকিয়া মূলের সম্পূর্ণ টাকা বুঝিয়া পাইয়া অত্র দণিণে সছি সম্পাদন করিলাম। ইতি তাং—

বাংলা ১৪১৭ সনের ৪ জি (৬)।

ইং ২০১০ সালের ০৮ জি মে



Addl. Dist. Sub-Registrar
Sonarpore, South 24 Pgs.

19 MAY 2021

-: উপশীলনে বিক্রীত সম্পত্তির পরিচয় :-

জেলা দক্ষিণ ২৪ পরগনা, থানা ও এ্যাঃ ডিঃ সাবরেজিষ্ট্রী অফিস- সোনারপুর
এলাকাধীন পরগনা- মেদনমল্ল, রাজপুর-সোনারপুর পৌরসভার ২৮ (২৬) নং ওয়ার্ডের
অন্তর্গত মৌজা- বারহাঁস ফরতাবাদ গ্রামস্থিত স্থান মালিক পশ্চিমবঙ্গ রাজ্য সরকার
পক্ষে দক্ষিণ ২৪ পরগনা কাণেকটার অণিপুর অধীন মোট জমার জমির মধ্যে
বিক্রীত ২ কাঠা ১৫ ছটাক ৬ বর্গফুট জমির বার্ষিক হারাহারি খাজনা বর্তমান হারে
প্রযোজ্য। জেঃ এ্যাঃ নং- ৪৭, রেঃ সাঃ নং- ৭, ভৌজি নং- ১০৯, আর.এম.
খতিয়ান নং- ৪৯১ ও ৪৯২ নং খতিয়ান লিপিবদ্ধ।

আর.এম. ৩১৮২ নং দাগে ডাঙ্গা ১৬ শতক জমির মধ্যে আমার দুইটি পৃথক
পৃথক দশিণ মূলে খরিদা অয়ে সহ নকসায় লাল রং দ্বারা সীমারেখা চিহ্নিত ও
পরিবেষ্টিত কমেবশী ২ কাঠা ১৫ ছটাক ৬ বর্গফুট পরিমিত জমি মায় সংলগ্ন ৮ ফুট
প্রশস্ত কমন প্যামেজের ব্যবহারিক ইজমেন্ট স্বত্বাদি সহ অয়ে কোবাণা মূলে
বিক্রীত সম্পত্তি হইতেছে।

-: চৌহদ্দি :-

উত্তর : অয়ে দাগের জমি। দক্ষিণ : ৮ ফুট প্রশস্ত কমন প্যামেজ।
পূর্ব : আর.এম. ৩১৮২ নং দাগ। পশ্চিম : ৮ ফুট প্রশস্ত কমন প্যামেজ।



Addl. Dist. Sub-Registrar
Sonarpur

19 MAY 2010

-: (4) :-

সিই ইস্যু করা হয়েছে

-: টাকার জায় :-

তারিখ	চেক নং	ব্যাংক	পরিমাণ
২৯/৫/২০১০	৬ ৫২৭৯০	AXIS BANK GARIA BRANCH	৭০৫৩৭৫/-

মবলগে মাত লক্ষ পঁচানব্বই হাজার তিন শত পঁচাত্তর টাকা সুবিধা আইনাম।

সিই ইস্যু করা হয়েছে

দাতার স্বাক্ষর

মুদ্রাবিদ্যাকারক :-

Somenath Chakrabarty.
(সোমনাথ চক্রবর্তী)

দলিগ লেখক (এ.এল.পি./১৩০)

আলিপুর ডিঃ রেজিস্ট্রী অফিস,

কলকাতা- ৭০০ ০২৭।

অক্ষর বিন্যাস :-

Bidip Bandyopadhyay.

(শ্রী প্রদীপ বন্দ্য)

সোনারপুর।

ইসাদি :-

১৩০৩ জি
সিই - ২০১০/০৫/২৯
৫২৭৯, ২৫৫৩৭৫/-
কলকাতা-৮৬,

সিই ইস্যু করা হয়েছে
১
২৫৫৩৭৫/-
কলকাতা-৮৮



Adl. Dist. Sub-Registrar
Sonarpura, South 24 Parg.

19 MAY 2010



	বৃদ্ধাঙ্গুলী	তর্জনী	মধ্যমা	অনামিকা	কনিষ্ঠা
বাম হাত					
ডান হাত					

দাখিলকারক/দাতার নাম -

টি প/স্বাক্ষর মহিৎ কুমার সায়



	বৃদ্ধাঙ্গুলী	তর্জনী	মধ্যমা	অনামিকা	কনিষ্ঠা
বাম হাত					
ডান হাত					

গ্রহীতা/দাতার নাম - RAJENDRA KUMAR DASARWAL

টি প/স্বাক্ষর Rajendra Kumar Dasarwal



	বৃদ্ধাঙ্গুলী	তর্জনী	মধ্যমা	অনামিকা	কনিষ্ঠা
বাম হাত					
ডান হাত					

গ্রহীতা/দাতার নাম - FARVEEN AGARWAL

টি প/স্বাক্ষর Farveem Agarwal



	বৃদ্ধাঙ্গুলী	তর্জনী	মধ্যমা	অনামিকা	কনিষ্ঠা
বাম হাত					
ডান হাত					

গ্রহীতা/দাতার নাম - BIKASH AGARWAL

টি প/স্বাক্ষর Bikash Agarwal



Addl. Dist. Sub-Registrar
Sonarpur, South 24 Parg.

19 MAY 2010

	বৃদ্ধাস্থলী	তর্জনী	মধ্যমা	অনামিকা	কনিষ্ঠা
বাম হাত					
ডান হাত					

দাখিলকারক/দাতার নাম -

টি প/স্বাক্ষর



	বৃদ্ধাস্থলী	তর্জনী	মধ্যমা	অনামিকা	কনিষ্ঠা
বাম হাত					
ডান হাত					

গ্রহীতা/দাতার নাম - ✓ R. R. KUMAR AGARWAL

টি প/স্বাক্ষর ✓ R. R. K. Agawar

	বৃদ্ধাস্থলী	তর্জনী	মধ্যমা	অনামিকা	কনিষ্ঠা
বাম হাত					
ডান হাত					

গ্রহীতা/দাতার নাম -

টি প/স্বাক্ষর

	বৃদ্ধাস্থলী	তর্জনী	মধ্যমা	অনামিকা	কনিষ্ঠা
বাম হাত					
ডান হাত					

গ্রহীতা/দাতার নাম -

টি প/স্বাক্ষর




Addl. Dist. Sub-Registrar
Sonarpore, South 24 Parg




19 MAY 2018

Government of West Bengal
Department of Finance (Revenue) , Directorate of Registration and Stamp Revenue
Office of the A. D. S. R. SONARPUR, District- South 24-Parganas
Signature / LTI Sheet of Serial No. 06251 / 2010, Deed No. (Book - I , 05758/2010)

I . Signature of the Presentant

Name of the Presentant	Signature with date
Asit Kr. Roy	 19/5/10

II . Signature of the person(s) admitting the Execution at Office.


Sl No.	Admission of Execution By	Status	Photo	Finger Print	Signature
1	Asit Kr. Roy Address -12/1, Mahendra Roy Lane, Mahendra Roy Lane, Kolkata, Thana:-Topsia, District:-South 24-Parganas, WEST BENGAL, India, P.O. :- Pin :-700046	Self	 19/05/2010	 LTI 19/05/2010	 19/5/10

Name of Identifier of above Person(s)

Some Nath Chakraborty
 D R Office, Alipore, Kolkata, Thana:-Alipore,
 District:-South 24-Parganas, WEST BENGAL, India,
 P.O. :- Pin :-700027

Signature of Identifier with Date

Some nath Chakraborty



Addl. Dist. Sub-Registrar
 Sonarpur, South 24 Pgs
 19 MAY 2010


 (Anima Sinha)

ADDITIONAL DISTRICT SUB-REGISTRAR
Office of the A. D. S. R. SONARPUR



Adl. Dist. Sub-Registrar
Sonarpur, South 24 Parg.

19 MAY 2010



Government Of West Bengal
Office Of the A. D. S. R. SONARPUR
District:-South 24-Parganas

Endorsement For Deed Number : I - 05758 of 2010
(Serial No. 06251 of 2010)

On 19/05/2010

Certificate of Admissibility(Rule 43,W.B. Registration Rules 1962)

Admissible under rule 21 of West Bengal Registration Rule, 1962 duly stamped under schedule 1A, Article number : 23,4 of Indian Stamp Act 1899. also under section 5 of West Bengal Land Reforms Act, 1955; Court fee stamp paid Rs.10/-

Payment of Fees:

Fee Paid in rupees under article : A(1) = 8745/- ,E = 7/- on 19/05/2010

Certificate of Market Value(WB PUVI rules of 2001)

Certified that the market value of this property which is the subject matter of the deed has been assessed at Rs.-795375/-

Certified that the required stamp duty of this document is Rs.- 47732 /- and the Stamp duty paid as: Impressive Rs.- 5000/-

Deficit stamp duty

Deficit stamp duty Rs. 42760/- is paid, by the draft number 151568, Draft Date 19/05/2010, Bank Name State Bank of India, MAHAMAYATALA, received on 19/05/2010

Presentation(Under Section 52 & Rule 22A(3) 46(1),W.B. Registration Rules,1962)

Presented for registration at 15.11 hrs on :19/05/2010, at the Office of the A. D. S. R. SONARPUR by Asit Kr. Roy ,Executant.

Admission of Execution(Under Section 58,W.B.Registration Rules,1962)

Execution is admitted on 19/05/2010 by

1. Asit Kr. Roy, son of Radhika Ranjan Roy , 12/1, Mahendra Roy Lane, Mahendra Roy Lane, Kolkata, Thana:-Topsia, District:-South 24-Parganas, WEST BENGAL, India, P.O. :- Pin :-700046 , By Caste Hindu, By Profession : Business

Identified By Some Nath Chakraborty, son of Lt. Dulal Chakraborty, D R Office, Alipore, Kolkata, Thana:-Alipore, District:-South 24-Parganas, WEST BENGAL, India, P.O. :- Pin :-700027 , By Caste: Hindu, By Profession: Deed Writer.

(Anima Sinha)
ADDITIONAL DISTRICT SUB-REGISTRAR

Additional District Sub-Registrar
South 24 Parganas

19/05/2010

(Anima Sinha)
ADDITIONAL DISTRICT SUB-REGISTRAR




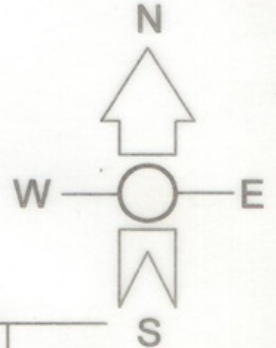
Addl. Dist. Sub-Registrar
Sonarpur, South 24 Parg.

19 MAY 2010

SITE PLAN AT MOUZA - BARHANS FARTABAD, J. L. NO -47, R. S. DAG NO - 3182, R. S. KHATIAN NO.- 491, 492, P. S. -SONARPUR, DIST. - SOUTH 24 PARGANAS, WARD NO.- 28[26], UNDER RAJPUR - SONARPUR MUNICIPALITY. SCALE = 1" INCH = 20' FT.

LAND AREA MARKED BY RED BORDER

LAND AREA =2 KH.-15 CH.-6 SFT.



Handwritten note: The plot is 2 parts

CHANDAN KUMAR JANA

Chandan Kumar Jana.
 C.A.D. BY
 Chandan Kumar Jana
 Civil Engineer. E.B.S. Lie. no - 284 Rjpson
 Rajpur-Sonarapur Municipality




Addl. Dist. Sub-Registrar
Sonarpore, South 24 Parg.

19 MAY 2018

Certificate of Registration under section 60 and Rule 69.

Registered in Book - I
CD Volume number 16
Page from 5983 to 5997
being No 05758 for the year 2010.




(Anima Sinha) 21-May-2010
ADDITIONAL DISTRICT SUB-REGISTRAR
Office of the A. D. S. R. SONARPUR
West Bengal